


STPN JMH
SEA ICE
CONDITION CHART
4 DEC 2007

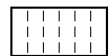
SEA ICE CONCENTRATION (UNIT 1/10)



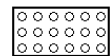
9-10



7-8



4-6



1-3



<1

—2— SEA SURFACE TEMPERATURE(℃)

全般海氷情報 SEA ICE INFORMATION (NO. 1)

間宮海峡では11月上旬に結氷が始まりました。サハリン北東岸では11月中旬に結氷が始まり、海氷域が徐々に拡大し、南端は北緯49.8度付近まで達しています。

また、テルペニア湾でも結氷が始まりました。
全般海氷情報は、2008年5月まで毎週火・金曜日に発表します。

SEA ICE BEGAN TO FORM IN THE MAMIYA STRAITS IN EARLY NOVEMBER AND ALONG THE NORTHEASTERN COAST OF THE SAKHALIN IN MIDDLE NOVEMBER. THE SOUTHERNMOST EDGE OF SEA ICE EXTENT ALONG THE NORTHEASTERN COAST OF SAKHALIN HAS REACHED AROUND 49.8° N.

SEA ICE IN THE TERPENIYA BAY ALSO BEGAN TO FORM.

SEA ICE INFORMATION WILL BE ISSUED ON JMH EVERY TUESDAY AND FRIDAY TILL MAY 2008.

(平成 19年 12月 4日 17時 気象庁発表)

*NEXT ISSUE
7 DEC 2007

STPN JMH
SEA ICE
CONDITION CHART
4 DEC 2007

JAPAN METEOROLOGICAL AGENCY TOKYO

