


STPN JMH
SEA ICE
CONDITION CHART
18 JAN 2008

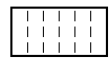
SEA ICE CONCENTRATION (UNIT 1/10)



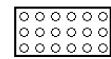
9-10



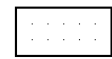
7-8



4-6



1-3



<1

—2— SEA SURFACE TEMPERATURE(℃)

全般海氷情報 SEA ICE INFORMATION (NO. 14)

流氷はサロマ湖の沖合約10kmまで南下しました。
今後1週間、流氷は浜鬼志別からサロマ湖にかけて
接岸するところがあるでしょう。船舶は流氷の動き
に注意して下さい。

DRIFT ICE HAS REACHED THE AREA ABOUT 10 KM
OFF THE LAKE SAROMA. DURING THE COMING
SEVEN DAYS, DRIFT ICE WILL BE ON SHORE
BETWEEN HAMAONISHIBETSU AND THE LAKE SAROMA.
SHIPS BE CAUTIOUS ABOUT THE MOVEMENT OF DRIFT
ICE.

(平成20年 1月 18日 17時 気象庁発表)

*NEXT ISSUE
22 JAN 2008

STPN JMH
SEA ICE
CONDITION CHART
18 JAN 2008

JAPAN METEOROLOGICAL AGENCY TOKYO

