


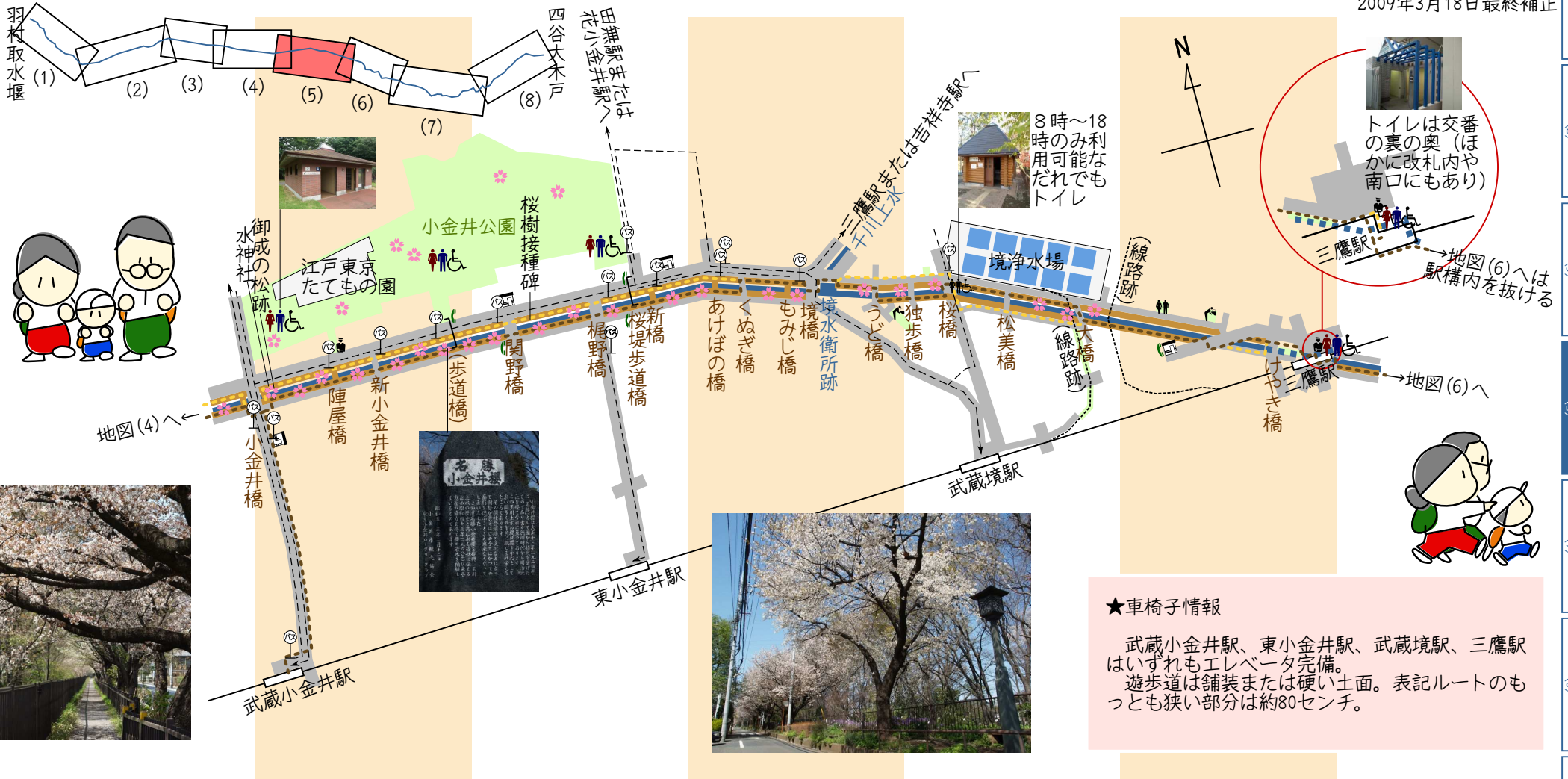


玉川上水散策地図 (5) 小金井橋～三鷹駅 (約5.1km)

2009年2月現在

2009年3月18日最終補正



★車椅子情報
 武蔵小金井駅、東小金井駅、武蔵境駅、三鷹駅はいずれもエレベータ完備。
 遊歩道は舗装または硬い土面。表記ルートのもっとも狭い部分は約80センチ。

★武蔵小金井駅から歩く場合
 北口改札を出て右へ。まもなく左へ折れて歩道橋を渡り、線路と交差している道を北へ約1kmで小金井橋。
 (小金井橋まではバスもあるが、混雑している。)

★三鷹駅から歩く場合
 中央の大きな改札を出て右(北口)へ、階段を降りて左へ。駅舎を左手に見ながら歩道を進む。

★お花見情報
 小金井桜(小川水衛所跡(地図(4))から境橋までをいうことが多い)はヤマザクラを主体に、オオヤマザクラ、カスミザクラ、ソメイヨシノ、オオシマ系が交互に植えられている。
 花期はソメイヨシノと同じかやや遅く、比較的長く楽しめる。

	玉川上水		トイレ(身障者用設備あり)
	玉川上水(地下)		トイレ(身障者用設備なし)
	遊歩道		簡易トイレ
	当サイト推奨ルート		だれでもトイレ
	車椅子用迂回路		水飲み場
	一般道		公衆電話
	高速道(高架)		警察
	鉄道・モノレール		コンビニ
	バス		サクラ

1 km

(8) 三鷹駅～四谷大木戸
 (7) 岩崎橋～三鷹駅
 (6) 三鷹駅～岩崎橋
 (5) 小金井橋～三鷹駅
 (4) 鷹の台駅～小金井橋
 (3) 玉川上水駅～鷹の台駅
 (2) 拝島駅～玉川上水駅
 (1) 羽村取水堰～拝島駅