
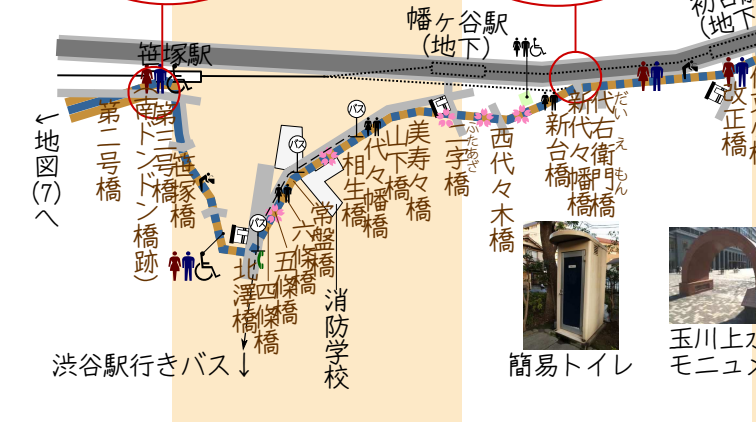


直接横断不可。近くの横断歩道まで迂回する必要があります。



新宿御苑散策路

★笹塚駅から歩く場合

改札を出たら右へ。さらに突き当たりを右へ行くと屋外に出られる。駅前が玉川上水の遊歩道になっている。

★新宿御苑前駅から歩く場合

2番出口から地上へ出て、目の前の広い通りを左(四谷区民センター方向)へ。1番出口から地上へ出た場合は、広い通りを右へ。

★千駄ヶ谷駅から歩く場合

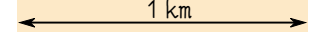
改札を出たら左へ。道なりに坂を下り、広い道路(外苑西通り)へ出たら左へ約700mで四谷四丁目交差点。

★車椅子情報

笹塚駅、幡ヶ谷駅、初台駅(東口)、京王線新宿駅(京王百貨店口・京王西口)、JR新宿駅(南口)、地下鉄新宿三丁目駅(新宿4丁目交差点近くB5出口、伊勢丹前B4出口)、同新宿駅(西口A15出口)、都営地下鉄新宿駅にはエレベーターあり。

ここから先は一般道

	玉川上水		トイレ(身障者用設備あり)
	玉川上水(跡)		トイレ(身障者用設備なし)
	遊歩道		簡易トイレ
	当サイト推奨ルート		だれでもトイレ
	車椅子用迂回路		水飲み場
	一般道		公衆電話
	高速道(高架)		警察
	鉄道・モノレール		コンビニ
	バス		サクラ



(1) 羽村取水堰～玉川上水
(2) 拝島駅～拝島駅
(3) 玉川上水駅～鷹の台駅
(4) 鷹の台駅～小金井橋
(5) 小金井橋～三鷹駅
(6) 三鷹駅～三鷹駅
(7) 岩崎橋～笹塚駅
(8) 笹塚駅～四谷大木戸